

## INFORME DIARIO DE MONITOREO DE MEDIOS\*

\*Vigilancia basada en eventos de interés epidemiológico mediante el monitoreo de medios abiertos de comunicación locales y nacionales.

### Reporte de eventos:

Amenaza	Tema	Medio	Fecha	Resumen	Liga	Prioridad
Biológico	Covid-19	El sol de Cuernavaca	13 septiembre 2020	El titular de la <b>Secretaría de Salud</b> del estado de <b>Puebla</b> , <b>José Antonio Martínez García</b> , confirmó el primer caso de <b>reinfección por Covid-19</b> en <b>Puebla</b> ; se trató de una doctora trabajadora del <b>Sistema Estatal de Salud</b> , que sería uno de los primeros casos en el país y en el <b>mundo</b> .	<a href="https://www.elsoldecuernavaca.com.mx/república/sociedad/confirma-salud-primer-caso-de-reinfeccion-por-covid-19-en-puebla-salud-coronavirus-pandemia-epidemia-contagios-5754420.html">https://www.elsoldecuernavaca.com.mx/república/sociedad/confirma-salud-primer-caso-de-reinfeccion-por-covid-19-en-puebla-salud-coronavirus-pandemia-epidemia-contagios-5754420.html</a>	Bajo
Biológico	Covid-19	Diario de Morelos	13 septiembre 2020	Ayer se dio a conocer que hasta este domingo se registran cinco mil 647 casos confirmados de COVID-19, de los cuales 165 están activos, existen 803 casos sospechosos y van mil 91 defunciones.	<a href="https://www.diariodemorelos.com/noticias/registran-mil-91-defunciones-en-morelos-por-covid-19-0">https://www.diariodemorelos.com/noticias/registran-mil-91-defunciones-en-morelos-por-covid-19-0</a>	Bajo
Biológico	Salmonella enteritidis	La Unión	14 septiembre 2020	Las autoridades de salud de Morelos darán seguimiento a la alerta emitida por la Comisión Federal para la Protección contra Riesgos Sanitarios (Cofepris), sobre la investigación relacionada con un brote de infecciones por " <i>Salmonella enteritidis</i> " asociadas al consumo de durazno (melocotón).	<a href="https://www.launion.com.mx/morelos/sociedad/noticias/167487-autoridades-en-alerta-por-duraznos-contaminados.html">https://www.launion.com.mx/morelos/sociedad/noticias/167487-autoridades-en-alerta-por-duraznos-contaminados.html</a>	Bajo
Biológico	Falta de agua	La Unión	14 septiembre 2020	Habitantes de este lugar cumplieron una semana sin agua potable, luego de que la Comisión Federal de Electricidad (CFE) realizó el corte del suministro en los pozos que abastecen a la población, por el adeudo de poco más de medio millón de pesos.	<a href="https://www.launion.com.mx/morelos/zona-sur/noticias/167501-coatetelco-sin-agua-potable.html">https://www.launion.com.mx/morelos/zona-sur/noticias/167501-coatetelco-sin-agua-potable.html</a>	Bajo
Biológico	Covid-19	La Unión	14 septiembre 2020	Zacatepec fue el municipio de la región sur que tuvo el mayor número de contagios de Covid-19, durante el periodo comprendido entre el 6 y el 13 de septiembre, con 5 contagios, mientras que esta semana se registró un solo deceso, en Tlaltizapán.	<a href="https://www.launion.com.mx/morelos/zona-sur/noticias/167504-la-region-sur-suma-21-nuevos-casos-de-coronavirus-esta-semana-zacatepec-el-mas-afectado.html">https://www.launion.com.mx/morelos/zona-sur/noticias/167504-la-region-sur-suma-21-nuevos-casos-de-coronavirus-esta-semana-zacatepec-el-mas-afectado.html</a>	Bajo



SERVICIOS  
DE SALUD



<http://ssm.gob.mx>



Servicios de Salud Morelos



@MorelosSalud

## INFORME DE RIESGOS METEOROLÓGICOS

**Fuente:** Servicio Meteorológico Nacional de México, CONAGUA.

### ESTE DÍA, EL FRENTE FRÍO No. 3 OCASIONARÁ LLUVIAS INTENSAS A TORRENCIALES EN ZONAS DEL NORTE, NORESTE Y ORIENTE DEL PAÍS

Este día, el **frente frío No. 3** recorrerá lentamente el norte y noreste del país, interaccionará con un **canal de baja presión** en el occidente del Golfo de México y con abundante humedad del Golfo de México, condiciones que originarán lluvias puntuales torrenciales, descargas eléctricas, granizadas y rachas de viento superiores a 50 km/h en Tamaulipas; lluvias intensas en Coahuila, Nuevo León, San Luis Potosí, así como en la porción norte de Querétaro, Hidalgo, Puebla y Veracruz. La **onda tropical No. 35** se extenderá sobre el sur y sureste del país, en donde mantendrá probabilidad de lluvias muy fuertes a intensas. **Canales de baja presión** asociados con **inestabilidad en la atmósfera superior** y con la entrada de aire cálido y húmedo proveniente del Océano Pacífico y Mar Caribe, ocasionarán lluvias fuertes con descargas eléctricas sobre el noroeste, occidente y centro del país, además de la Península de Yucatán.

**Las lluvias podrían acompañarse de descargas eléctricas, posible caída de granizo y fuertes rachas de viento durante las tormentas, además de incremento en los niveles de ríos y arroyos, desbordamientos, deslaves e inundaciones en zonas bajas.**

#### Pronóstico de Precipitación:

**Intervalos de chubascos (5.1 a 25 mm):** Baja California Sur, Sonora, Aguascalientes, Estado de México, Ciudad de México, Tlaxcala y **Morelos.**

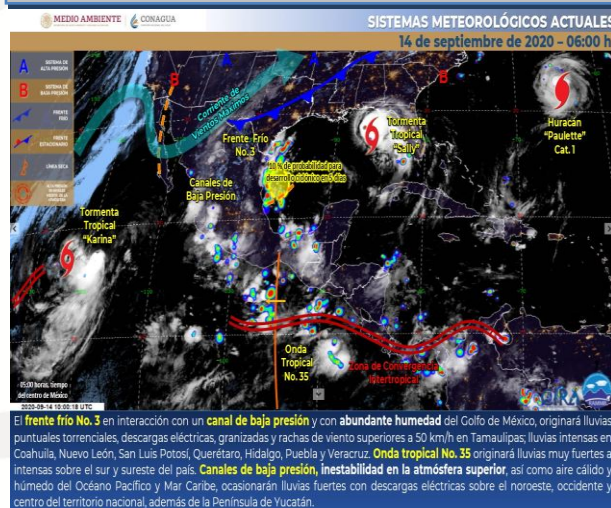
#### Pronóstico de Temperaturas Máximas:

**Temperaturas máximas de 35°C a 40°C:** Baja California Sur, Sinaloa, Nayarit, Oaxaca, Chiapas, Tabasco y Quintana Roo

#### Pronóstico en región Mesa Central:

Temperaturas frías por la mañana en zonas montañosas. Cielo nublado por la tarde con lluvias puntuales intensas en Querétaro, Hidalgo y Puebla, muy fuertes en Guanajuato, así como chubascos en Tlaxcala y **Morelos**, todas con descargas eléctricas y posible caída de granizo. Ambiente cálido durante el día, viento del noreste de 15 a 30 km/h con rachas de 45 km/h en zonas de tormenta.

#### IMAGEN DE SATELITE



SERVICIOS  
DE SALUD



<http://ssm.gob.mx>



Servicios de Salud Morelos



@MorelosSalud

## INFORME DE MONITOREO VOLCÁNICO Y SISMOLÓGICO

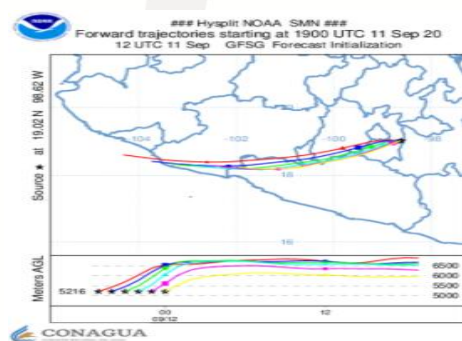
**Fuente:** Servicio Sismológico Nacional, UNAM. / Centro nacional de Prevención de Desastres (CENAPRED)-SEGOB, SENEAM-SCT y NOAA.

**En las últimas 24 horas**, mediante el sistema de monitoreo del volcán Popocatepetl se identificaron **195 exhalaciones** acompañadas de gases volcánicos y en ocasiones de ligeras cantidades de ceniza. Adicionalmente se registraron **64 minutos de tremor**.

NIVEL DE ALERTA	SEMAFORO	AMARILLO-FASE 2	RECOMENDACIONES PARA LA FASE AMARILLO FASE 2
	<b>Incremento de actividad:</b> <ul style="list-style-type: none"> <li>Pluma de vapor de agua y gas</li> <li>Ligera caída de ceniza en áreas cercanas</li> <li>Caída de fragmentos incandescentes</li> <li>Crecimiento y destrucción de domos de lava</li> <li>Posibilidad de flujos piroclásticos por explosiones</li> <li>Flujos de lodo o escombros de corto alcance</li> </ul>		<ol style="list-style-type: none"> <li>Continuar con el radio de seguridad de 12 km, por lo que la permanencia en esa área no está permitida.</li> <li>Controlar el tránsito entre Santiago Xalitzi y San Pedro Nexapa, vía Paso de Cortés.</li> <li>A las autoridades de Protección Civil, mantener sus procedimientos preventivos, de acuerdo con sus planes operativos.</li> <li>A la población se le recomienda elevar la atención a los avisos de las autoridades de su localidad y se exhorta a no acercarse al volcán, y mucho menos al cráter.</li> <li>Mantenerse fuera de cañadas ante posibles flujos de lodo, principalmente en temporada de lluvias.</li> </ol>

### PRONOSTICO DE CAIDA DE CENIZA

En caso de una exhalación de ceniza volcánica, el pronóstico de **trayectoria hacia el oeste-suroeste de la posible exhalación**. Iniciando su trayectoria en la zona oeste del estado de Puebla; zona sureste, sur y suroeste del Estado de México; **zona noreste, norte, noroeste, centro y oeste del estado de Morelos**; zona norte, noroeste y oeste del estado de Guerrero, para las primeras 12 horas de pronóstico, (14:00 a las 02:00 hora local). Posteriormente para las últimas 12 horas de pronóstico, (02:00 a las 14:00 hora local), las trayectorias continúan sobre la zona oeste del estado de Guerrero; zona sureste, sur y suroeste del estado de Michoacán y algunas trayectorias llegan al Océano Pacífico.



SISMOS	ULTIMO SISMO	SISMOS RECIENTES
	<p>Se registró sismo de magnitud de <b>4.0 grados</b> Richter, a las 06:09:32 hrs con localización del epicentro a 57 km al sur de Cd Hidalgo, Chiapas.</p> <p><b>NO PERCEPTIBLE EN EL ESTADO DE MORELOS.</b></p>	<p>TIEMPO DEL CENTRO DE MÉXICO</p> <p>FECHA: 2020-09-14</p> <p>HORA: 06:09:32</p> <p>MAGNITUD: 4.0</p> <p>EPICENTRO</p> <p>LATITUD: 14.18°</p> <p>LONGITUD: -92.05°</p> <p>LOCALIZACIÓN: 57 KM AL SUR DE CD HIDALGO, CHIAPAS</p> <p>PROFUNDIDAD: 54 KM</p>
REPORTE DE DAÑOS A LA POBLACION		
PROTECCIÓN CIVIL	Sin reporte de daños a la población ni a la infraestructura en salud.	







**MORELOS**  
2018 - 2024



**Fecha:** 14 de septiembre del 2020  
**Semana Epidemiológica:** 38  
**Área:** Coordinación de Vigilancia Epidemiológica, **UIES.**

## INFORME DE TEMPERATURAS Y CALIDAD DEL AIRE

**Fuente:** Comisión Estatal de Agua (CEAGUA)

ICA	CALIDAD DEL AIRE	PROTEJA SU SALUD
0-50	Buena	No se anticipan impactos a la salud cuando la calidad del aire se encuentra en este intervalo.
51-100	Moderada	Las personas extraordinariamente sensitivas deben considerar limitación de los esfuerzos físicos excesivos y prolongados al aire.
101-150	Dañina a la salud de los grupos sensitivos	Los niños adultos activos, y personas con enfermedades respiratorias tales como el asma, deben evitar los esfuerzos físicos excesivos y prolongados al aire.
151-200	Dañina a la salud	Los niños adultos activos, y personas con enfermedades respiratorias tales como el asma, deben evitar los esfuerzos físicos excesivos y prolongados al aire libre; las demás personas, especialmente los niños, deben limitar los esfuerzos excesivos y prolongados al aire libre.
201-300	Muy dañina a la salud	Los niños adultos activos, y personas con enfermedades respiratorias tales como el asma, deben evitar todos los esfuerzos excesivos al aire libre; las demás personas, especialmente los niños, deben limitar los esfuerzos físicos excesivos al aire libre.
300+	Arriesgado	

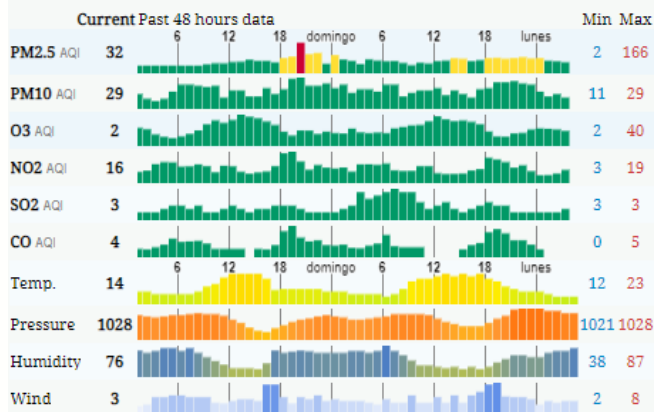
### CALIDAD DEL AIRE CUERNAVACA, MORELOS.

Estación de Monitoreo Cuernavaca Centro, Morelos.

**26**

**Bueno**

Actualizado el lunes 4:00  
Temp.: 14°C



### PRONOSTICO DE TEMPERATURAS POR MUNICIPIO

Municipio	Max	Min	Municipio	Max	Min
Amacuzac	31°	19°	Puente de Ixtla	30°	19°
Axochiapan	31°	17°	Temixco	26°	17°
Ayala	28°	17°	Tepalcingo	29°	17°
Cuautla	27°	16°	Tepoztlán	24°	15°
Cuernavaca	25°	16°	Tlaltizapan	30°	18°
Huitzilac	19°	10°	Tlalquitenango	30°	18°
Jiutepec	26°	17°	Zacatepec	30°	19°
Jojutla	30°	18°	Zacualpan de Amilpas	25°	15°

### TEMPERATURAS MAXIMAS Y MINIMAS, ÚLTIMAS 24 HRS

#### Mínimas

Huitzilac	19° 10°
Tetela del Volcán	22° 11°
Totolapan	23° 13°
Ocuituco	23° 13°

#### Máximas

Tlaquitenango	30° 18°
Jojutla	30° 18°
Axochiapan	31° 17°
Zacatepec	30° 19°



SERVICIOS  
DE SALUD



<http://ssm.gob.mx>



Servicios de Salud Morelos



@MorelosSalud

Calle Gustavo Gómez Azcárate No. 205, Col. Lomas de la Selva  
C.P. 62270, Cuernavaca, Morelos. Tel.: 318 84 50.

## INFORME DE MONITOREO EPIDEMIOLÓGICO

**Fuente:** Jurisdicciones Sanitarias del estado de Morelos.

### JURISDICCION SANITARIA I:

- SIN EVENTOS EXTRAORDINARIOS.

### JURISDICCION SANITARIA II:

- SIN EVENTOS EXTRAORDINARIOS.

### JURISDICCION SANITARIA III:

- SIN EVENTOS EXTRAORDINARIOS.

### LOCALIDADES CON LLUVIAS MÁXIMAS REGISTRADAS EN LAS ÚLTIMAS 24 HORAS.

NO SE PRESENTARON LLUVIAS EN EL ESTADO.

Se vigilan crecimientos de ríos y arroyos en áreas de riesgo por parte de Protección Civil.



SERVICIOS  
DE SALUD



<http://ssm.gob.mx>



Servicios de Salud Morelos



@MorelosSalud